

Социально-экономическое развитие муниципального района свидетельствует о стабильном развитии экономики. По большинству важнейших социально-экономических показателей развития Крестецкий муниципальный район на протяжении ряда лет сохраняет свои позиции в первой пятерке муниципальных образований.

В районе проживают 11539 человек	13 место в области
Вклад муниципального района в ВРП области	7,6 млрд. рублей (8 место в области)
За 2022 год среднемесячная заработная плата по крупным и средним организациям	53087,1 рубля (1 место в области)
Объем инвестиций в основной капитал за 2022 год	1692,9 млн. рублей
Индекс физического объема инвестиций в основной капитал	117,8 %
Доля частных инвестиций	99%
Количество субъектов малого и среднего предпринимательства, включая индивидуальных предпринимателей и самозанятых	670 единиц
В промышленном комплексе района объем отгруженных товаров собственного производства	7,7 млрд. рублей
Индекс промышленного производства по полному кругу организаций	96,2%
Оборот общественного питания на душу населения составляет	8,46 тыс. рублей (4 место в области)
Объем платных услуг населению в расчете на душу населения	7,9 тыс. рублей
В расчёте на душу населения оборот розничной торговли за 2022 год	241,4 тыс. рублей
Доля района в общем показателе области по производству мяса в 2022 году	62,4 %





Географическая характеристика

География района неоднородна, что обусловлено его срединным положением между Приильменской низменностью и Валдайской возвышенностью. Западная часть более равнинная и низкая, восточная - выше, холмистее, богаче озерами. Здесь рождаются многие реки, в том числе самая крупная - река Холова. Общие земли водного фонда составляют 1041 га. В юго-восточной части района расположены озера, которые тянутся цепью с северо-востока на юго-запад. Всего насчитывается 37 озер, общей площадью 834 га, и 21 река, протяженностью 410 км. Самые крупные озера: Ямно – 165 га, Ламерье – 95 га, Гусино – 40 га. Реки: Холова – 120 км, Мошня – 42 км, Ниша – 35 км, Яймля – 24 км. Судходной рекой считается река Мста, протяженностью по территории района 14 км.





Первое упоминание о Крестцах в летописи относится к 1393 году. Археологические памятники на территории района подтверждают начало его заселения еще до нашей эры. Территория входила в Деревскую пятину, в составе которой в 1495 г. упоминаются сотни Крестецких сел и деревень. Край связан с именами Ивана III и Петра I, А.Н. Радищева и Велимира Хлебникова, многих известных лиц русской истории. Перечислить всех именитых людей, побывавших здесь, очень трудно. Можно начинать со свиты княгини Ольги, войск Дмитрия Донского и Мстислава Удалого. Проходил здесь Петр I с великим посольством и проезжала Екатерина II.



ХАРАКТЕРИСТИКА



Административный центр – р.п. Крестцы находится на расстоянии 86 км от областного центра.

Площадь территории составляет 2,8 тыс. кв. км (9 место по области).

Площадь земель сельскохозяйственного назначения составляет более 29 тыс. га.

Общая площадь лесов занимает 239,4 тыс. га. Расчетная лесосека составляет 565,2 тыс. куб. м.

Ресурсная база полезных ископаемых района представлена месторождениями гравийно-песчаных материалов и строительных песков, торфа, сапропеля.





Район имеет выгодное транспортно-географическое положение, располагается вдоль автомагистрали Москва - Санкт-Петербург.

Ближайшие железнодорожные станции расположены в гг. Валдай, Окуловка и Великий Новгород.

Протяженность дорог общего пользования на территории района составляет 265 км.



Название площадки	Место расположения (адрес)	Площадь, га	Предполагаемое использование
"Крестцы - 1"	Северо-западная часть р. п. Крестцы	48	для жилищного строительства
«Крестцы-2»	р-н Крестецкий, Крестецкое городское поселение, с Ямская Слобода, земельный участок расположен в юго-восточной части кадастрового квартала	2	придорожный сервис, производство
"Крестцы - 3"	Южная часть р.п. Крестцы	8,4	для туристического комплекса
"Крестцы - 4"	Южная часть р.п. Крестцы	7	промышленные предприятия
«Крестцы-5»	рп. Крестцы, ул. Новохоловская д.2	0,8491	территория бывшего молокозавода
"Ямская Слобода - 1"	Крестецкий район, с. Ямская Слобода, км 446+500 (лево) автодороги Москва-Санкт-Петербург	12,4	для строительства комплекса дорожного сервиса
"Еваничи"	Крестецкий район, д. Еваничи, оз. Островно	2,5	для строительства базы отдыха
"Холовец"	Крестецкий район, д. Еваничи, оз. Холовец	2,2	для строительства базы отдыха
"Локотско"	Крестецкий район, д. Локотско, д. 28	0,3	для производственных целей
"Чкалова"	Крестецкий район, с. Ямская Слобода, восточная часть кадастрового квартала	7,6	жилищное строительство
"Погорелка"	Крестецкий район, д. Погорелка	3,7	для строительства сельскохозяйственного производства
"Ямская Слобода - 3"	Крестецкий район, с. Ямская Слобода, км 446+950 (лево) автодороги Москва-Санкт-Петербург	3	для строительства комплекса дорожного сервиса
"Островно-1"	Крестецкий район, д. Еваничи, оз. Островно	3,8	для строительства базы отдыха, туристического комплекса
"Островно-2"	Крестецкий район, д. Еваничи, оз. Островно	3,28	для строительства базы отдыха, туристического комплекса
"Волна-Метеор"	Крестецкий район, д. Волна	3	для туристического комплекса
«Оринец-1»	Крестецкий муниципальный район, д.Оринец	0,385	для строительства туристических, спортивных объектов
«Оринец-2»	Крестецкий муниципальный район, д.Оринец	0,4	для строительства базы отдыха
«Новое Рахино-1»	р-н Крестецкий, д Новое Рахино	5	для туристического комплекса
«Новое Рахино-2»	р-н Крестецкий, д Новое Рахино	0,1	для производственных целей
«Новое Рахино-3»	р-н Крестецкий, д Новое Рахино	0,05	для производственных целей
«Новое Рахино-4»	Крестецкий муниципальный район, Новорахинское сельское поселение, земельный участок 25а	860	сельскохозяйственное использование



Обеспеченность инвестиционных площадок инженерной инфраструктурой:

Газоснабжение – 12 площадок (60%)

Электроснабжение – 19 (95%)

Водоснабжение – 12 (60%).

Основным источником хозяйственно-питьевого водоснабжения Крестецкого муниципального района являются артезианские скважины в количестве 27 штук, общим дебетом 2.06 л/сек.

Уличные водопроводные сети района имеют протяженность 70,2 км.

Водоотведение предприятий-водопользователей осуществляется в водные объекты или на рельеф местности. На территории Крестецкого района имеется 6 очистных сооружений канализации, из которых 6 - биологических очистных сооружений, 60,6 км канализационных сетей.

Обеспечение теплом жилого фонда и прочих потребителей Крестецкого муниципального района осуществляется от 14 котельных.

По территории муниципального района проходит газопровод низкого и среднего давления. В настоящее время газифицировано более 2100 домовладений.

20 инвестиционных площадок

14

в муниципальной
собственности

5

в частной
собственности

1

в государственной
собственности

13

На землях
населенных
пунктов

5

На землях
сельскохозяйственного
назначения

1

На землях
промышленности

1

На землях
запаса

8 имеют
кадастровые
паспорта



Целевое назначение инвестиционных площадок

3 – для сельскохозяйственного
производства

6 – под туризм и
рекреационную деятельность

5 – для промышленного
производства

4 – под жилищное
строительство

2 – для строительства
комплекса дорожного сервиса



Агропромышленный сектор экономики муниципального района находится на пике своего развития в плане производства продукции птицеводства и свиноводства

ООО «Белгранкорм – Великий Новгород»


Акционерное общество «Свинокомплекс «Устьволмский»

Промышленные предприятия

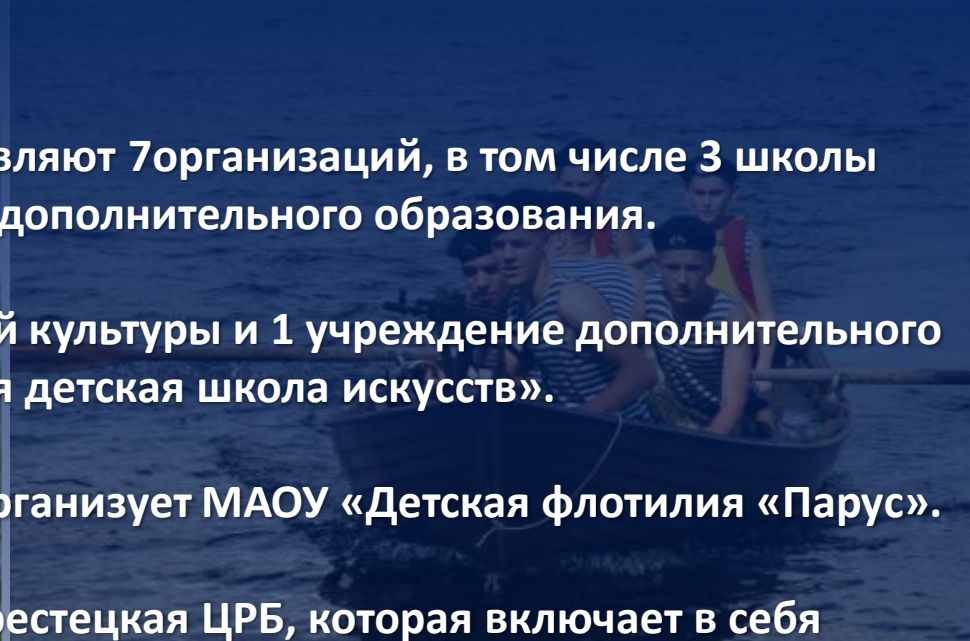
ООО «Фабрика «Крестецкая строчка»

ООО «Биопродмаш»

ООО «Ягода»



Образовательную деятельность осуществляют 7 организаций, в том числе 3 школы и 3 детских сада, учреждение дополнительного образования.

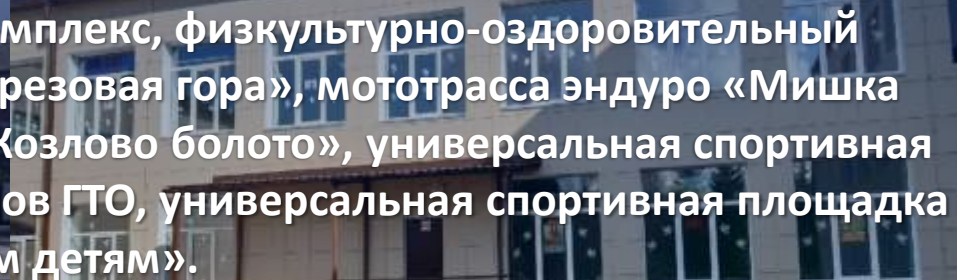



В сфере культуры действуют 29 учреждений культуры и 1 учреждение дополнительного образования «Крестецкая детская школа искусств».

Отдых детей в период школьных каникул организует МАОУ «Детская флотилия «Парус».

Услуги здравоохранения оказывает Крестецкая ЦРБ, которая включает в себя поликлинику, терапевтическое отделение и стоматологическую поликлинику.

Спортивная инфраструктура состоит из следующих объектов :



физкультурно-оздоровительный комплекс, физкультурно-оздоровительный комплекс открытого типа, мототрасса «Березовая гора», мототрасса эндуро «Мишка косолапый», освещенная лыжная трасса «Козлово болото», универсальная спортивная площадка для подготовки к сдаче нормативов ГТО, универсальная спортивная площадка «Газпром детям».


ПОДДЕРЖКА ДЛЯ ИНВЕСТОРА

На территории района успешно реализуются муниципальные программы «Обеспечение жильем молодых семей», «Комплексное развитие сельских территорий» и «Обеспечение экономического развития района».

Информирование МСП о возможностях получения льготного кредитования, реализуемых АО «Корпорация МСП», АО «МСП Банк», ресурса «Бизнес-навигатора МСП» и Новгородским фондом поддержки предпринимателей.

Создан и работает координационный совет по развитию малого и среднего предпринимательства при Администрации муниципального района.

Наличие перечня муниципального имущества в целях предоставления их МСП.



Создание максимально комфортных условий для инвесторов, повышение деловой активности предприятий и организаций, готовность к сотрудничеству по всем инвестиционным предложениям относятся к приоритетам деятельности администрации Крестецкого района.

Партнер по переговорам

Арсентьев Александр Иванович

Первый заместитель Главы администрации
Крестецкого муниципального района
тел.: 8 (816 59) 5-45-42

Михайлова Оксана Александровна

председатель комитета экономического развития
и сельского хозяйства
тел.: 8 (816 59) 5-45-20
ekonom@adm-krestcy.ru

**Адрес: Новгородская область, р.п. Крестцы,
пл. Советская, д. 1.**